

**STANOSTA PLESZEWSKI**

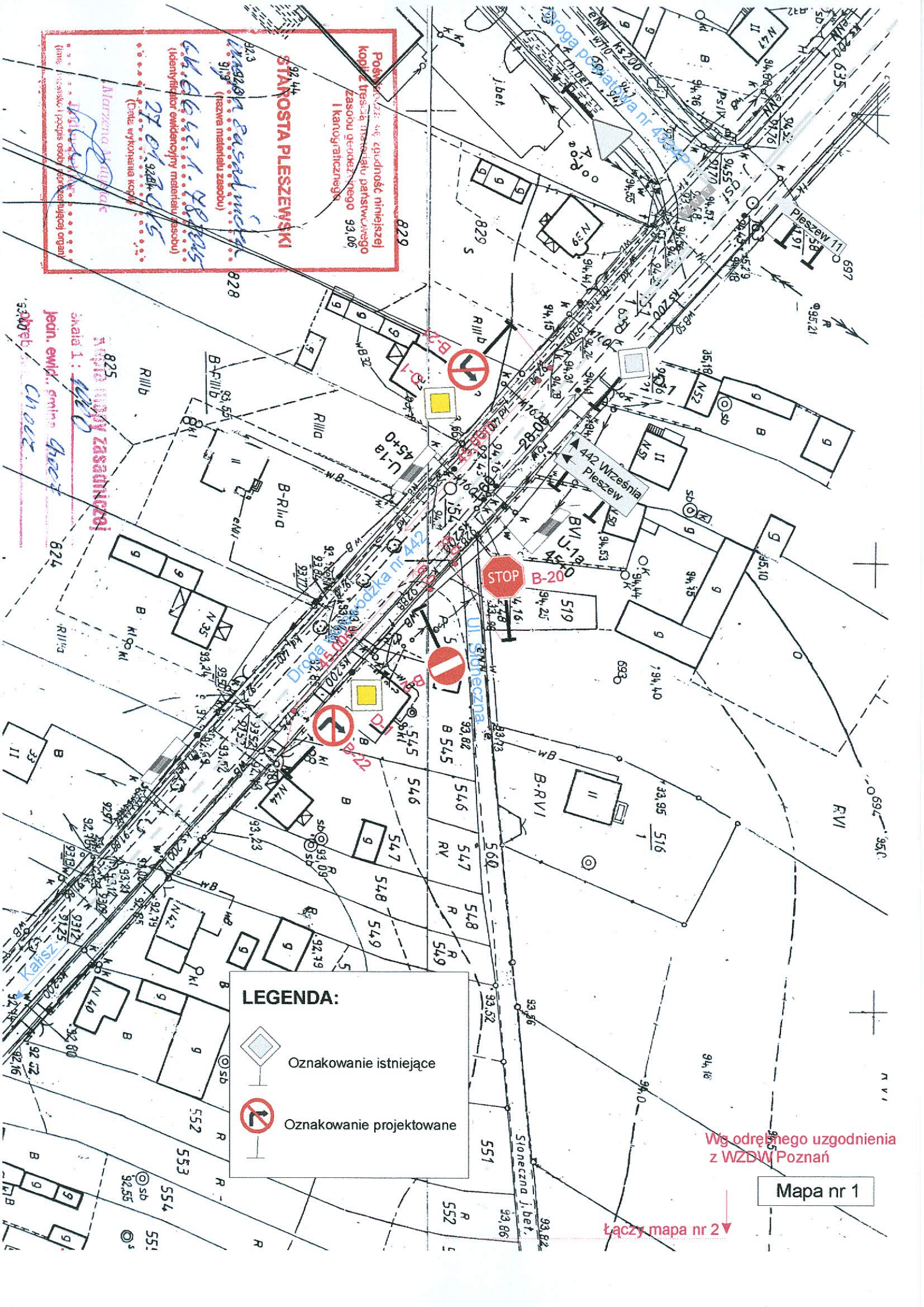
*Wzrost pasadmoży*  
 91,9 (rezewa materiału zasobu)

*66.6643.1. 988005*  
 (identyfikator ewidencyjny materiału zasobu)

*27 019 005*  
 (Data wykonania kopii)

*Mierzona 11/10/06*  
*11/10/06*

Postawienie się zgodność niniejszej kopii treści z materiału państwowego zasobu geodezyjnego 93.06 I Kanonicznego



**LEGENDA:**

-  Oznakowanie istniejące
-  Oznakowanie projektowane

Skala 1: *1:1000*

**TYTUŁ MAPY ZASADNICZOJ**

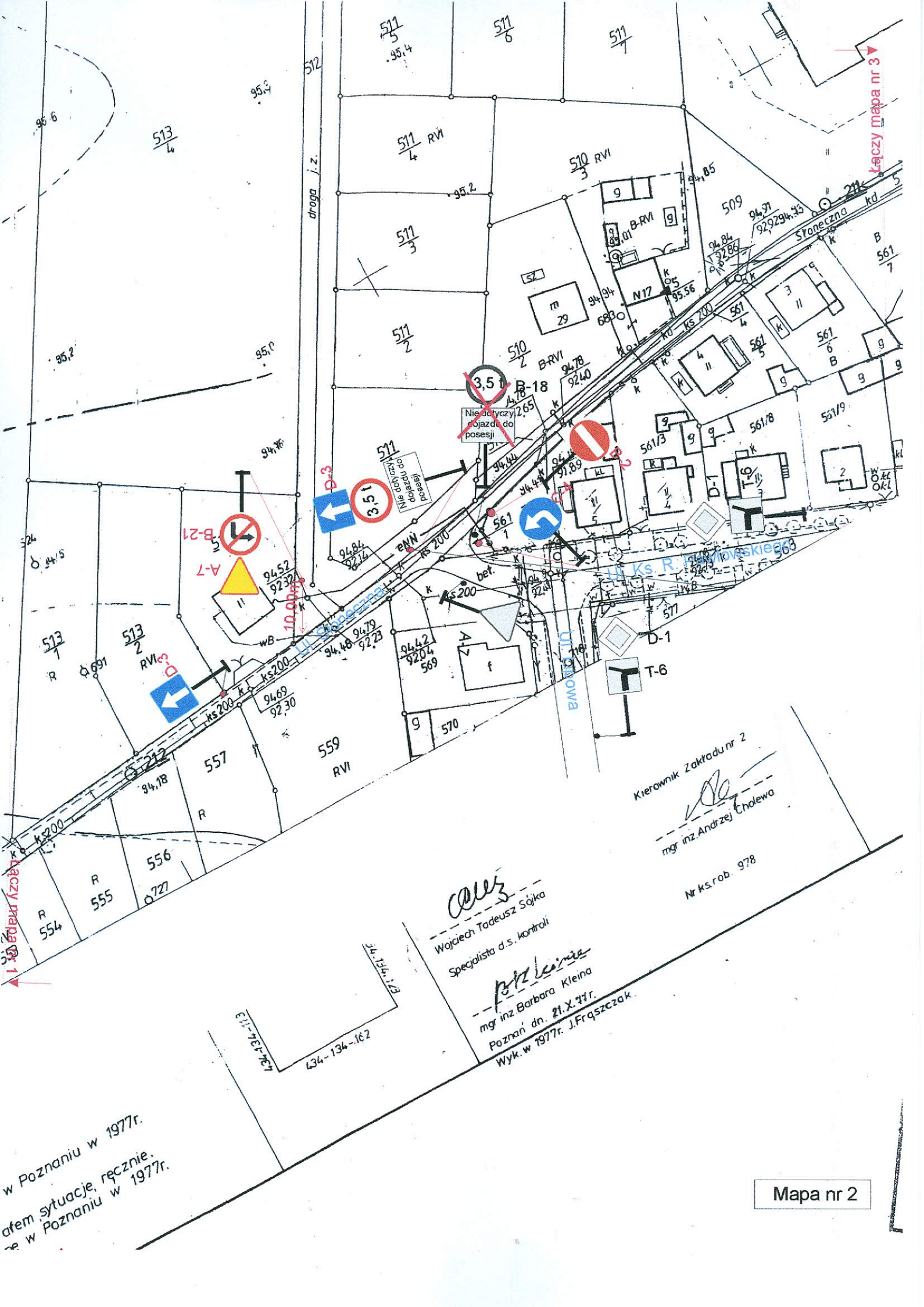
*Jan. ewic. smim. 2007*

*Choc*

Wg odrębnego uzgodnienia z WZDW Poznań

Mapa nr 1

Łączy mapa nr 2 ↓

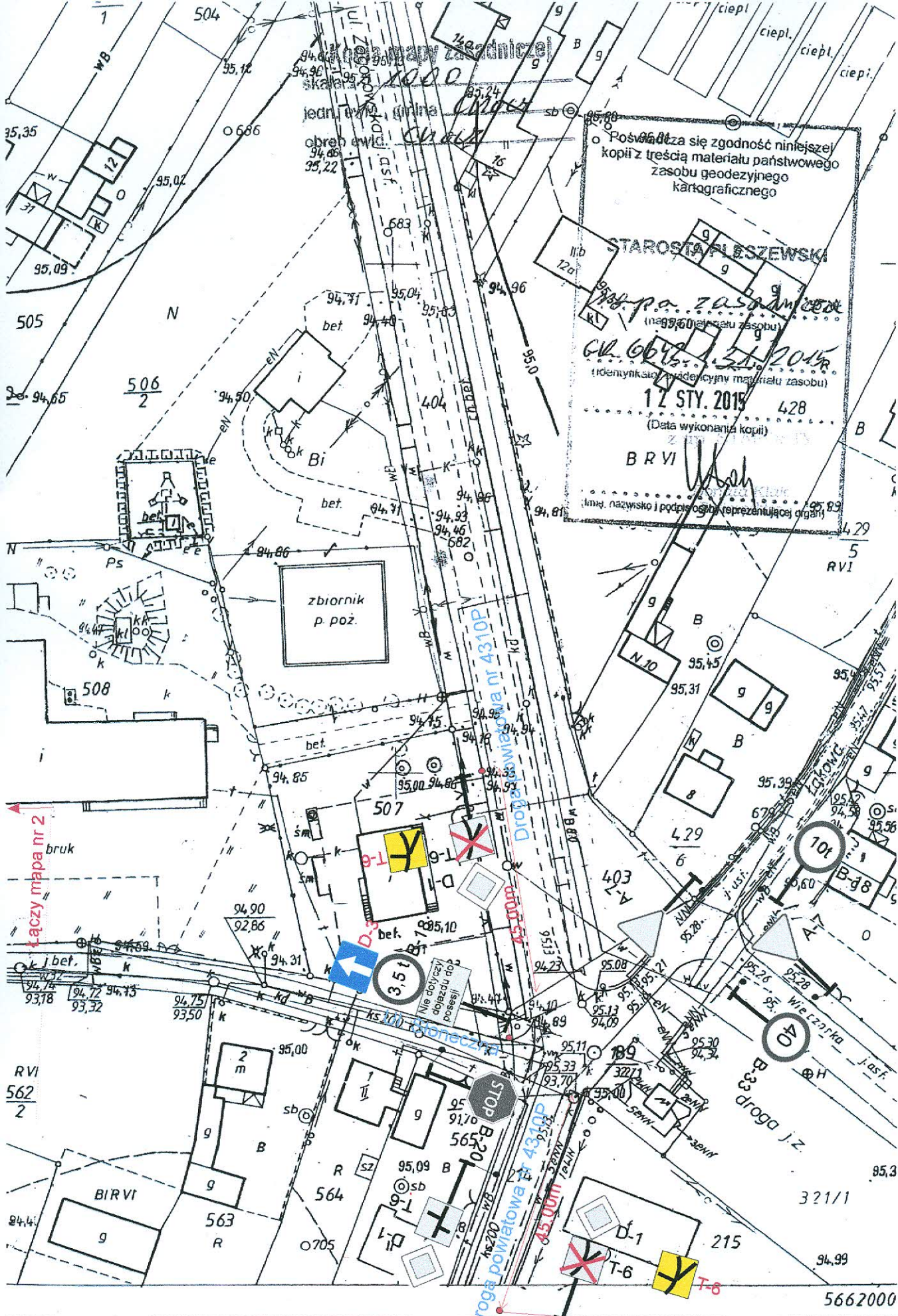


w Poznaniu w 1977r.  
 atem sytuacji, ręcznie.  
 ze w Poznaniu w 1977r.

Kierownik Zakładu nr 2  
 mgr inż. Andrzej Cholewa  
 Nr ks.rob. 978

*cales*  
 Wojciech Tadeusz Sójka  
 Specjalista d.s. kontroli  
*Barbara Kleina*  
 mgr inż. Barbara Kleina  
 Poznań dn. 21.X.77r.  
 Wyk. w 1977r. J.Frąszczak.

Mapa nr 2



Poswiadcza się zgodność niniejszej kopii z treścią materiału państwowego zasobu geodezyjnego kartograficznego

STAROSTA PLESZEWSKI

12 STY. 2015 428

(Data wykonania kopii)

B R V I

Imię, nazwisko i podpis osoby reprezentującej organ

Zmiany

Mapa nr 3